

КОМИТЕТ ПО КУЛЬТУРЕ ЛЕНИНГРАДСКОЙ ОБЛАСТИ

ПРИКАЗ

от 4 февраля 2013 года

№ 2

**О внесении изменений в приказ комитета по культуре Ленинградской области от 05.12.2012г № 37 «Об установлении границ территорий объектов культурного наследия федерального значения «Здание суконной фабрики, XVIII в., арх. Н.Львов», «Круглая рига, конец XVIII в., арх. В.Львов», «Кирха, 1800 г.», «Покровский собор монастырского подворья, 1904-1914 гг.», «Собор Петра и Павла, сер. XIX в.», «Съезжий дом, 1855 г.» в г. Гатчина Ленинградской области»**

В соответствии со ст.ст.9.1, 33 Федерального закона от 25 июня 2002 года № 73-ФЗ «Об объектах культурного наследия (памятниках истории и культуры) народов Российской Федерации», а также абзацем 10 п. 3.8. Положения о комитете по культуре Ленинградской области, утвержденного постановлением Правительства Ленинградской области от 13 февраля 2008 года № 20, в связи с выявленной технической ошибкой приказываю:

1. Внести изменения в Приложение № 4 к приказу комитета по культуре Ленинградской области от 05.12.2012г № 37 изложив описание границ территории и координаты поворотных точек границ территории объекта культурного наследия федерального «Покровский собор монастырского подворья, 1904-1914 гг.» согласно Приложению № 1 к настоящему приказу.

В остальной части содержание приказа оставить без изменений.

2. Настоящий приказ вступает в силу со дня его официального опубликования.

3. Контроль за исполнением настоящего приказа возложить на начальника отдела по осуществлению полномочий Российской Федерации в сфере объектов культурного наследия департамента государственной охраны, сохранения и использования объектов культурного наследия комитета по культуре Ленинградской области Макарову М.В.

Первый заместитель  
председателя комитета по культуре

З.В.Желдина

Приложение № 1 к приказу

Комитета по культуре

От 4 февраля 2013

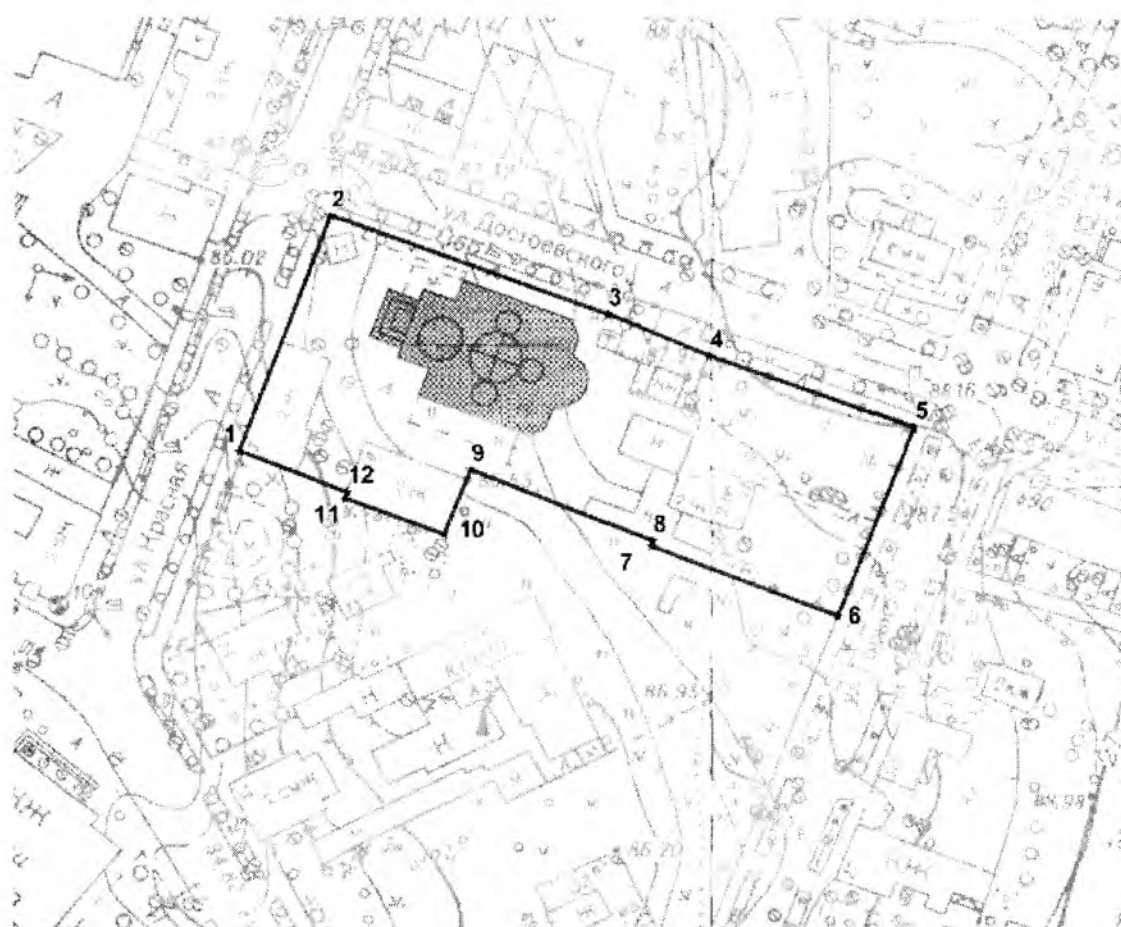
№ 2

**Границы объекта культурного наследия федерального значения**




**«Покровский собор монастырского подворья, 1904-1914 гг.»**

**(г.Гатчина, ул.Красная, д.3)**

**(уточненный адрес: г. Гатчина, ул.Красная, д.1)**



УСЛОВНЫЕ ОБОЗНАЧЕНИЯ:

- |   |                                   |
|---|-----------------------------------|
|  | ГРАНИЦЬ ТЕРРИТОРИИ                |
|  | ОБОЗНАЧЕНИЕ ЗАЩИЩЕННОЙ ТЕРРИТОРИИ |
|  | ОБЪЕКТ КУЛЬТУРНОГО НАСЛЕДИЯ       |

**Описание границ территории Покровский собор монастырского подворья, 1904-1914 гг. »**

От точки 1 до точки 2 вдоль улицы Красная, от точки 2 до точки 3 вдоль улицы Достоевского, от точки 3 до точки 4 прямо, от точки 4 до точки 5 вдоль улицы Достоевского, от точки 5 до точки 6 прямо вдоль улицы Горького, от точки 6 до точки 7 прямо, от точки 8 до точки 9 прямо, от точки 9 до точки 10 прямо, от точки 10 до точки 11 прямо, от точки 11 до точки 12 прямо, от точки 12 до точки 1 прямо.

Границы территории памятника зафиксированы поворотными точками, имеющими координаты, которые даны в местной системе координат.

**Опорные поворотные точки территории Покровский собор монастырского подворья, 1904-1914 гг. »**

$$S = 0,578 \text{ Га.}$$

№ опорной точки	Координата	
	X	Y
1	102.9032	52.8105
2	102.9215	52.8604
3	102.9788	52.8396
4	102.9996	52.8307
5	103.0415	52.8156
6	103.0259	52.7754
7	102.9878	52.7902
8	102.9880	52.7914
9	102.9504	52.8065
10	102.9450	52.7928
11	102.9246	52.8004
12	102.9250	52.8017
1	102.9032	52.8105