



КОМИТЕТ ПО КУЛЬТУРЕ ЛЕНИНГРАДСКОЙ ОБЛАСТИ

ПРИКАЗ

от 16 апреля 2013 года

№ 15

**Об установлении границ территории объекта культурного наследия
федерального значения «Церковь Иоанна Предтечи, 1695 г.»
в с. Старая Ладога Волховского района**

В соответствии со ст.ст.9.1, 33 Федерального закона от 25 июня 2002 года № 73-ФЗ «Об объектах культурного наследия (памятниках истории и культуры) народов Российской Федерации», а также абзацем 10 п. 3.8. Положения о комитете по культуре Ленинградской области, утвержденного постановлением Правительства Ленинградской области от 13 февраля 2008 года № 20, приказываю:

1. Установить границы территории объекта культурного наследия федерального значения «Церковь Иоанна Предтечи, 1695г.», расположенного по адресу: Ленинградская область, Волховский район, с. Старая Ладога, ул. Поземская, 39, (согласно приложению на 2 листах).

2. Настоящий приказ вступает в силу со дня его официального опубликования.

3. Контроль за исполнением настоящего приказа возложить на начальника отдела по осуществлению полномочий Российской Федерации в сфере объектов культурного наследия Макарову М.В.

Первый заместитель председателя комитета
по культуре Ленинградской области

З.В. Желдина




План границ территории объекта культурного наследия федерального значения «Церковь Иоанна Предтечи, 1695 г.»

Адрес: Ленинградская область, село Старая Ладога



Масштаб 1 : 2 000

УСЛОВНЫЕ ОБОЗНАЧЕНИЯ

-  Граница территории объекта культурного наследия
-  Объекты культурного наследия федерального значения
-  3 Номер поворотной точки

**Координаты опорных поворотных точек границ территории
объекта культурного наследия федерального значения
«Церковь Иоанна Предтечи, 1695 г.»**

Номер поворотной точки	Координаты поворотных точек в МСК (метры)	
	X	Y
1	2	3
1	6643880.84	241401.07
2	6643919.54	241400.4
3	6643918.53	241456.11
4	6643911.31	241455.56
5	6643897.29	241452.22
6	6643883.18	241439.43
7	6643865.83	241425.2
8	6643861.83	241411.19
9	6643865.61	241403.4

**Описание границы территории объекта культурного наследия
федерального значения «Церковь Иоанна Предтечи, 1695 г.»**

Граница территории объекта культурного наследия «Церковь Иоанна Предтечи, 1695 г.» по ее местоположению от точки 1 до точки 2 проходит на север по прямой, от точки 2 до точки 3 на восток по прямой, от точки 3 до точки 1 проходит по верхней отметке откоса, равной 24 м.