



АДМИНИСТРАЦИЯ ЛЕНИНГРАДСКОЙ ОБЛАСТИ
КОМИТЕТ ПО КУЛЬТУРЕ ЛЕНИНГРАДСКОЙ ОБЛАСТИ

ПРИКАЗ

«24» января 2018 г.

№ 01-03/18-617
Санкт-Петербург

Об установлении границ территории и предмета охраны объекта культурного наследия регионального значения «Церковь Иоанна Богослова с интерьером» по адресу: Ленинградская область, Волховский муниципальный район, МО Новолодожское городское поселение, г. Новая Ладога, пр. Карла Маркса, д. 49, литера Б

В соответствии со ст. ст. 3.1, 9.2, 20, 33 Федерального закона от 25 июня 2002 года № 73-ФЗ «Об объектах культурного наследия (памятниках истории и культуры) народов Российской Федерации», ст. 4 областного закона от 25 декабря 2015 года № 140-оз «О государственной охране, сохранении, использовании и популяризации объектов культурного наследия (памятников истории и культуры) народов Российской Федерации, расположенных на территории Ленинградской области», п. 2.2.2. Положения о комитете по культуре Ленинградской области, утвержденного постановлением Правительства Ленинградской области от 24 октября 2017 года № 431, приказываю:

1. Установить границы территории объекта культурного наследия регионального значения «Церковь Иоанна Богослова с интерьером» по адресу: Ленинградская область, Волховский муниципальный район, МО Новолодожское городское поселение, г. Новая Ладога, пр. Карла Маркса, д. 49, литера Б (далее – Памятник), принятого на государственную охрану решением исполнительного комитета Ленинградского Областного Совета народных депутатов от 25 апреля 1983 № 183, согласно приложению 1 к настоящему приказу.

2. Установить предмет охраны Памятника согласно приложению 2 к настоящему приказу.

3. Отделу по осуществлению полномочий Ленинградской области в сфере объектов культурного наследия департамента государственной охраны, сохранения и использования объектов культурного наследия комитета по культуре Ленинградской области обеспечить:

- внесение соответствующих сведений в Единый государственный реестр объектов культурного наследия (памятников истории и культуры) народов Российской Федерации;

- копию настоящего приказа направить в сроки, установленные действующим законодательством, в федеральный орган исполнительной власти, уполномоченный Правительством Российской Федерации на осуществление государственного кадастрового учета, государственной регистрации прав, ведение Единого государственного реестра недвижимости и предоставление сведений, содержащихся в Едином государственном реестре недвижимости, его территориальные органы.

4. Отделу взаимодействия с муниципальными образованиями, информатизации и организационной работы комитета по культуре Ленинградской области обеспечить размещение настоящего приказа на сайте комитета по культуре Ленинградской области в информационно-телекоммуникационной сети «Интернет».

5. Контроль за исполнением настоящего приказа возложить на заместителя начальника департамента государственной охраны, сохранения и использования объектов культурного наследия комитета по культуре Ленинградской области.

6. Настоящий приказ вступает в силу со дня его официального опубликования.

Председатель комитета



Е.В. Чайковский

Приложение № 1
к приказу комитета по культуре
Ленинградской области
от «24» декабря 2018 г.
№ 01.03118-614

**Границы территории объекта культурного наследия регионального значения
«Церковь Иоанна Богослова с интерьером» по адресу: Ленинградская область,
Волховский муниципальный район, МО Новолодожское городское поселение,
г. Новая Ладога, пр. Карла Маркса, д. 49, литера Б**

Граница территории объекта культурного наследия проходит:

от точки 1 на северо-восток до точки 2;
от точки 2 на юго-восток до точки 3;
от точки 3 на юго-запад до точки 4;
от точки 4 на юго-запад до точек 5-12;
от точки 12 на северо-запад до точки 13;
от точки 13 на юго-запад до точки 14;
от точки 14 на северо-запад до точек 15-18;
от точки 18 на юго-запад до точки 19;
от точки 19 на северо-запад до точки 20;
от точки 20 на северо-запад до точки 21;
от точки 21 на северо-восток до точек 22-1.

**Карта (схема) границ территории объекта культурного наследия
регионального значения «Церковь Иоанна Богослова с интерьером»
по адресу: Ленинградская область, Волховский муниципальный район,
МО Новолодожское городское поселение, г. Новая Ладога, пр. Карла Маркса,
д. 49, литера Б**



Условные обозначения:



объект культурного наследия регионального значения
«Церковь Иоанна Богослова с интерьером»



граница территории объекта культурного наследия
«Церковь Иоанна Богослова с интерьером»



1

номер поворотной (характерной) точки границы территории объекта
культурного наследия «Церковь Иоанна Богослова с интерьером»

Перечень координат поворотных (характерных) точек границ территории объекта культурного наследия регионального значения «Церковь Иоанна Богослова с интерьером» по адресу: Ленинградская область, Волховский муниципальный район, МО Новолодожское городское поселение, г. Новая Ладога, пр. Карла Маркса, д. 49, литера Б

Обозначение (номер) характерной точки	Долгота (X)	Широта (Y)
1	456401.27	2326431.41
2	456435.52	2326601.56
3	456427.73	2326604.40
4	456399.73	2326577.18
5	456387.77	2326572.76
6	456382.06	2326570.93
7	456323.45	2326550.42
8	456281.68	2326528.25
9	456252.54	2326510.03
10	456221.24	2326484.31
11	456209.65	2326477.46
12	456193.04	2326467.97
13	456207.17	2326446.87
14	456204.41	2326443.11
15	456213.83	2326436.22
16	456214.61	2326435.76
17	456217.62	2326431.28
18	456222.31	2326415.88
19	456219.74	2326404.66
20	456268.42	2326357.76
21	456284.02	2326354.56
22	456297.42	2326360.56
23	456318.62	2326391.16
24	456344.82	2326409.06
25	456390.02	2326421.86
1	456401.27	2326431.41

Определение географических координат характерных точек границы территории объекта культурного наследия выполнено в системе координат МСК-47_зона 2.

**Режим использования территории объекта культурного наследия
регионального значения «Церковь Иоанна Богослова с интерьером» по адресу:
Ленинградская область, Волховский муниципальный район,
МО Новолодожское городское поселение, г. Новая Ладога, пр. Карла Маркса,
д. 49, литера Б**

На территории Памятника разрешается:

- проведение работ по сохранению объекта культурного наследия (меры, направленные на обеспечение физической сохранности и сохранение историко-культурной ценности объекта культурного наследия, предусматривающие консервацию, ремонт, реставрацию, включающие в себя научно-исследовательские, изыскательские, проектные и производственные работы, научное руководство за проведением работ по сохранению объекта культурного наследия, технический и авторский надзор за проведение этих работ);

- реконструкция, ремонт существующих дорог, инженерных коммуникаций, благоустройство, озеленение, установка малых архитектурных форм, иная хозяйственная деятельность (по согласованию с региональным органом охраны объектов культурного наследия), не противоречащая требованиям обеспечения сохранности объекта культурного наследия и позволяющая обеспечить функционирование объекта культурного наследия в современных условиях, обеспечивающая недопущение ухудшения состояния территории объекта культурного наследия.




На территории Памятника запрещается:

- строительство объектов капитального строительства и увеличение объемно-пространственных характеристик существующих на территории памятника объектов капитального строительства; проведение земляных, строительных, мелиоративных и иных работ, за исключением работ по сохранению объекта культурного наследия или его отдельных элементов, сохранению историко-градостроительной или природной среды объекта культурного наследия;

- установка рекламных конструкций, распространение наружной рекламы;

- осуществление любых видов деятельности, ухудшающих экологические условия и гидрологический режим на территории объекта культурного наследия, создающих вибрационные нагрузки динамическим воздействием на грунты в зоне их взаимодействия с объектами культурного наследия.

Предмет охраны
объекта культурного наследия регионального значения
«Церковь Иоанна Богослова с интерьером» по адресу: Ленинградская область,
Волховский муниципальный район, МО Новолодожское городское поселение,
г. Новая Ладога, пр. Карла Маркса, д. 49, литера Б

№ п/п	Виды предмета охраны	Предмет охраны	Фотофиксация
1	Объемно-пространственное решение территории:	Местоположение здания церкви с воротами и оградой – на кладбище, в северной части города, на мысу, образованном р. Волхов и новым (Екатерининским) устьем Старолодожского канала.	 <p style="text-align: center;">Фото нач. XX в.</p>
2	Объемно-пространственное решение:	<p>Габариты и конфигурация одноэтажного здания с подвалом сложной конфигурации в плане, в том числе:</p> <ul style="list-style-type: none"> - световой купол над восьмериком на четверике, с главкой на барабане в виде луковицы с крестом на яблоке; - главка на глухом барабане с куполом, завершенным фонариком с луковичной главкой с крестом на яблоке; - восьмерик колокольни с нижним объемом четверика (скрыт объемами притвора), с восьмигранным куполом со слухами и шпилем с крестом на яблоке; - граненая апсида алтарной части южного придела; <p>шпиль и купола церкви с главками, с крестами на яблоках – габариты, конфигурация, материал окрытия (металл), высотные отметки;</p>	 

		<p>крыша – габариты, конфигурация (вальмовая), материал окрытия (металл), высотные отметки.</p> <p>крыльцо входа – местоположение, габариты, конфигурация, вид материала (ступени, входная площадка и опоры колон – известняк; цилиндрический свод и фигурные колонны – кирпич).</p>	
3	Конструктивная система:	<p>Исторические наружные и внутренние капитальные стены – местоположение, материал (кирпич);</p> <p>сводчатые перекрытия – местоположение, высотные отметки, в том числе:</p> <ul style="list-style-type: none"> - сферический свод на арочках-громпах церкви Иоанна Богослова; - стрельчатые свод, конха алтаря придела Рождества Богородицы; <p>перекрытия – местоположение, высотные отметки.</p>	
4	Объемно-планировочное решение:	<p>Планировочное решение в габаритах капитальных стен.</p>	
5	Архитектурно-художественное решение:	<p>Архитектурно-художественное решение фасадов – в стиле эклектики;</p> <p>материал и характер отделки фасада: стены оштукатурены;</p> <p>материал и характер отделки цоколя – блоки известняка;</p> <p>исторические оконные и дверные проемы – местоположение, габариты,</p>	

конфигурация (арочные, лучковые (в уровне подвала);

проемы звона колокольни – местоположение, габариты, конфигурация (арочные);

заполнения оконных и дверных проемов – габариты, конфигурация, рисунок, материал (дерево);

кованые решетки – местоположение, габариты, конфигурация, рисунок, материал (металл);

оформление оконных проемов 1 этажа:

фигурные наличники с завершением в виде стилизованных кокошников;






венчающий карниз с аркатурным поясом, имитирующим пятиугольные ширинки, между двумя рядами стилизованного городка;



треугольные аттики с плечиками и фигурными свесами со стороны южного и северного фасадов;

венчающий карниз колокольни с сухариками и фризом;

оформление люкарн купола



		<p>колокольни – с треугольными фронтонами;</p> <p>пояс пятиугольных ширинок в оформлении глухого барабана церкви;</p> <p>плоские лопатки, по фасадам и углам здания;</p> <p>раскрепованная центральная часть западного фасада с треугольным щипцом;</p> <p>оформление входа: цилиндрический свод на фигурных колоннах с завершением в виде стилизованного кокошника с нишей надвратной иконы; пилястры.</p>	   
6	<p>Декоративно-художественное оформление интерьеров, предметы декоративно-прикладного искусства:</p>	<p>Деревянные резные иконостасы и киоты с золочением; бронзовые паникадила; ограждение солеи – кованые решетки с рисунком; напольные подсвечники.</p>	

7	Элементы благоустройства территории:	Южные и восточные входные ворота с оградой – местоположение, габариты, конфигурация, материал (кирпич), архитектурно – художественное решение.	  
---	--------------------------------------	--	--

Предмет охраны может быть уточнен при проведении дополнительных научных исследований.